

СОГЛАСОВАНО
Начальник отдела образования
администрации Невского района
Санкт-Петербурга


Е.В. Владимирская
« ___ » _____ 2015 года



«УТВЕРЖДАЮ»
Директор государственного
бюджетного общеобразовательного
учреждения гимназии № 330
Невского района Санкт-Петербурга


О.В. Кореневская
« ___ » _____ 2015 года



СОГЛАСОВАНО
Начальник отдела ГИБДД
Невского района
Санкт-Петербурга


Е.В. Буймер
« ___ » _____ 2015 года

ПАСПОРТ

дорожной безопасности образовательного учреждения
ГБОУ гимназии № 330 Невского района Санкт-Петербурга

(наименование образовательного учреждения)

Общие сведения

Государственное бюджетное общеобразовательное учреждение

(полное наименование ОУ)

гимназия № 330 Невского района Санкт-Петербурга

Юридический адрес ОУ: 192019, Санкт-Петербург, ул. Хрустальная, д. 12,
Лит. А

Фактический адрес ОУ: 192019, Санкт-Петербург, ул. Хрустальная, д. 12,
Лит. А

Руководитель ОУ Корневская Оксана Валентиновна 412-50-40

(фамилия, имя, отчество)

(телефон)

Заместители
руководителя ОУ:

Миноженко Татьяна Евгеньевна

(фамилия, имя, отчество)

412-90-55

(телефон)

Жаринов Андрей Геннадьевич

(фамилия, имя, отчество)

412-78-78

(телефон)

Специалист отдела образования,
курирующий вопросы профилактики
детского дорожно-транспортного
травматизма ведущий специалист Прокуророва Инна Анатольевна

(должность)

(фамилия, имя, отчество)

417-37-32

(телефон)

Закрепленный за ОУ работник

Госавтоинспекции

ст. лейтенант полиции

(должность)

Кузин Сергей Игоревич

(фамилия, имя, отчество)

573-71-86

(телефон)

Ответственный за организацию
работы по профилактике
детского дорожно-транспортного

травматизма в ОУ педагог-организатор Цимбалюк Светлана Викторовна

(должность)

(фамилия, имя, отчество)

412-90-55

(телефон)

Руководитель или ответственный
работник дорожно-эксплуатационной
организации, осуществляющей
содержание уличной
дорожной сети

Мушта Валерий Николаевич

(фамилия, имя, отчество)

323-09-08

(телефон)

Руководитель или ответственный
работник дорожно-эксплуатационной
организации, осуществляющей
содержание

внутридворовой территории

Мушта Валерий Николаевич
(фамилия, имя, отчество)

323-09-08
(телефон)

Количество учащихся 583 человека

Наличие кабинета по БДД нет
(если имеется, указать место расположения)

Наличие уголков по БДД
в 1-4 классах располагаются в классах с 1 по 4
(если имеются, указать место расположения)

Наличие автогородка (площадки) по БДД нет

Наличие автобуса в ОУ нет

Владелец автобуса
(при наличии автобуса) нет

Время занятий в ОУ:

Уроки: с 9.00 по 15.00

Внеурочные занятия: с 15.00 по 20.00

Телефоны оперативных служб:

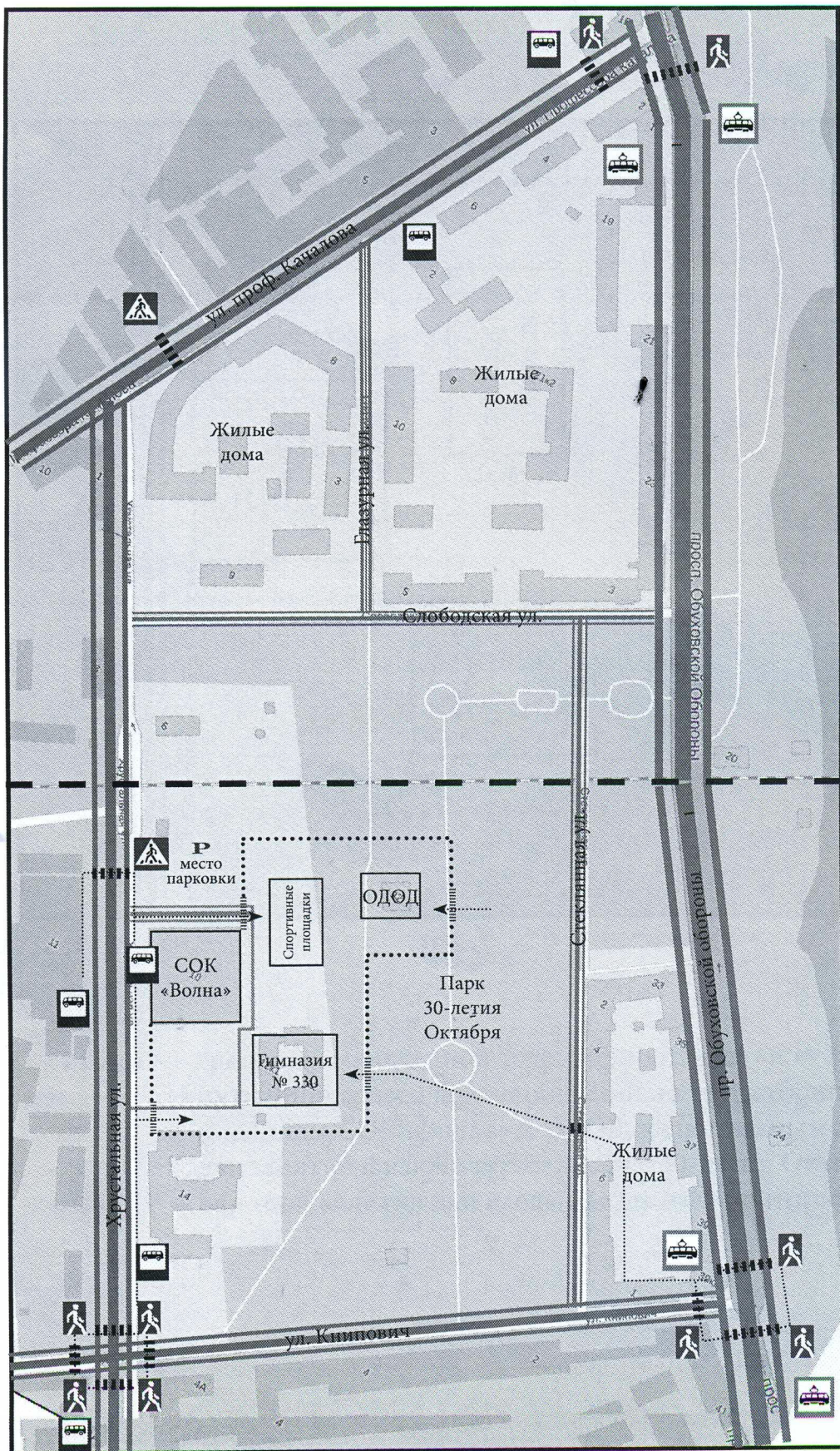
ГУВД по Санкт-Петербургу и Ленинградской области:
Невский район – 368-50-02









ГИБДД по Санкт-Петербургу и Ленинградской области:
Дежурная часть – 573-71-88
Служба доверия – 335-43-80

Северо-Западное управление внутренних дел на транспорте:
Дежурная часть – 271-75-22
Служба доверия – 8- 800-200-16-02

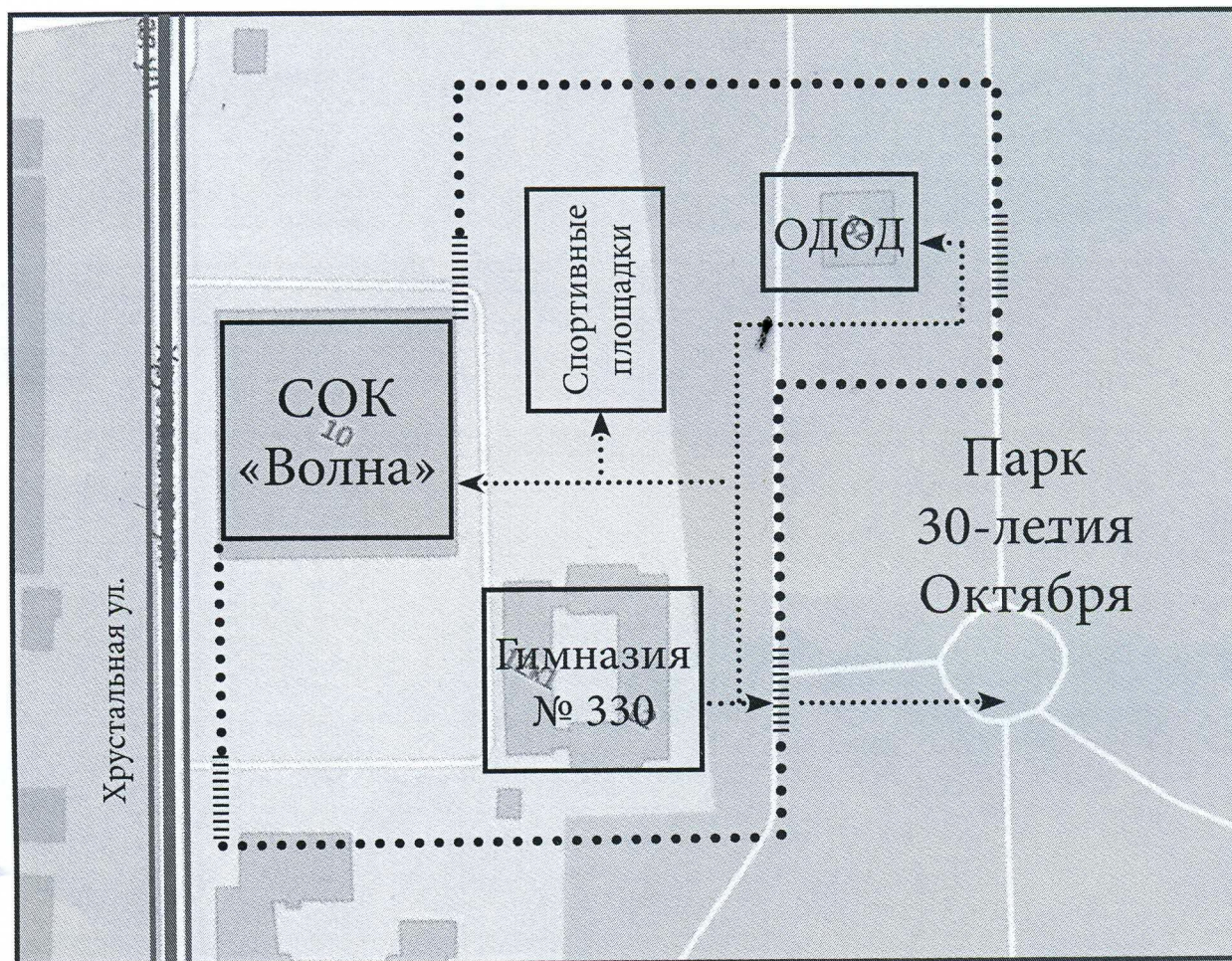
ПЛАНЫ-СХЕМЫ ГИМНАЗИИ № 330

План-схема района расположения гимназии, пути движения транспортных средств и детей (обучающихся)



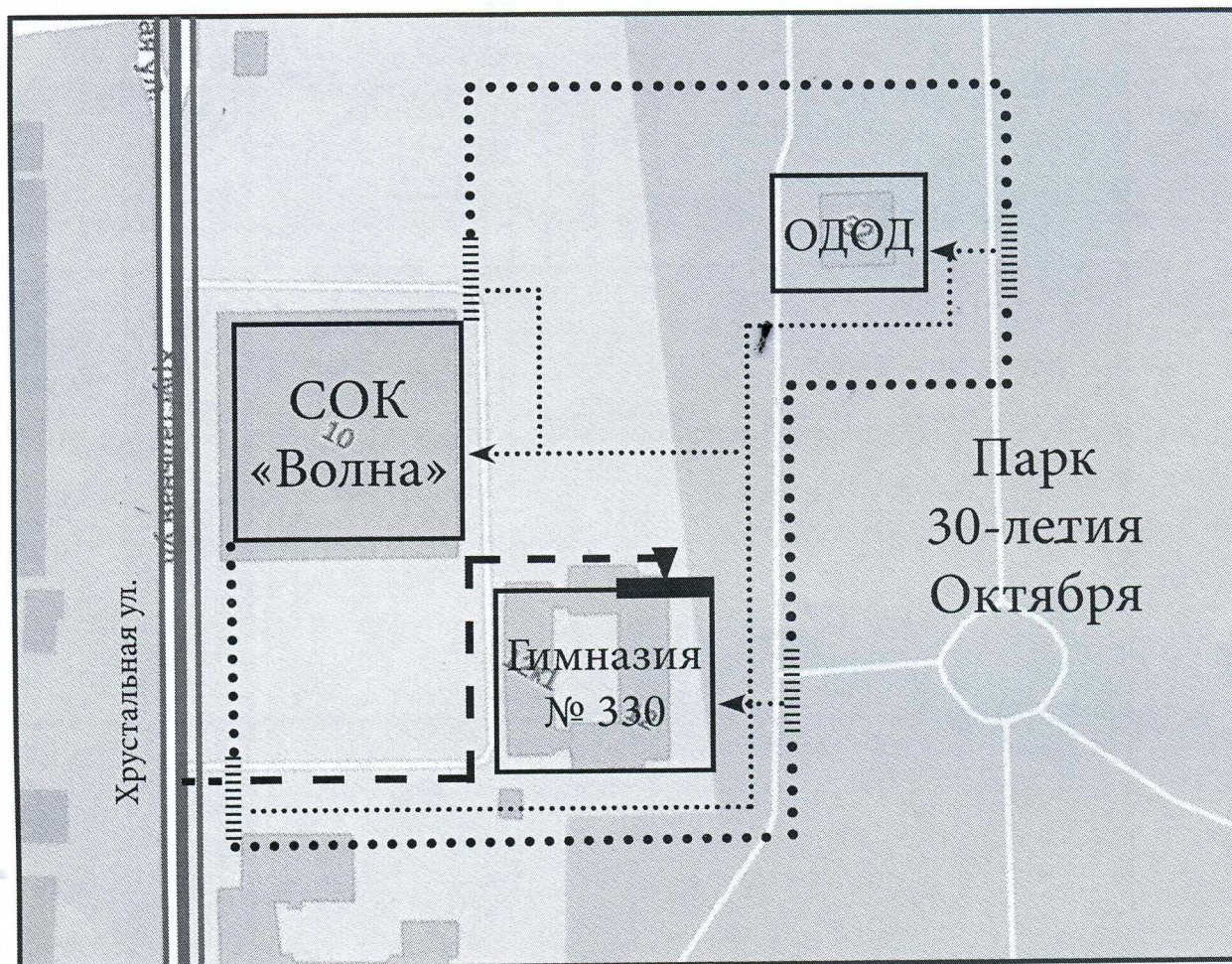
-  – дороги с тротуаром и двусторонним движением
-  – границы огороженной территории гимназии № 330
-  – пути безопасного движения детей к территории гимназии от остановок маршрутного транспорта
-  – ворота и калитки для входа/въезда на территорию гимназии
-  – пешеходный переход
-  – нерегулируемый пешеходный переход
-  – регулируемый пешеходный переход
-  – остановки маршрутного транспорта

Маршруты движения организованных групп детей от гимназии
к наиболее часто посещаемым объектам
в ходе учебного процесса



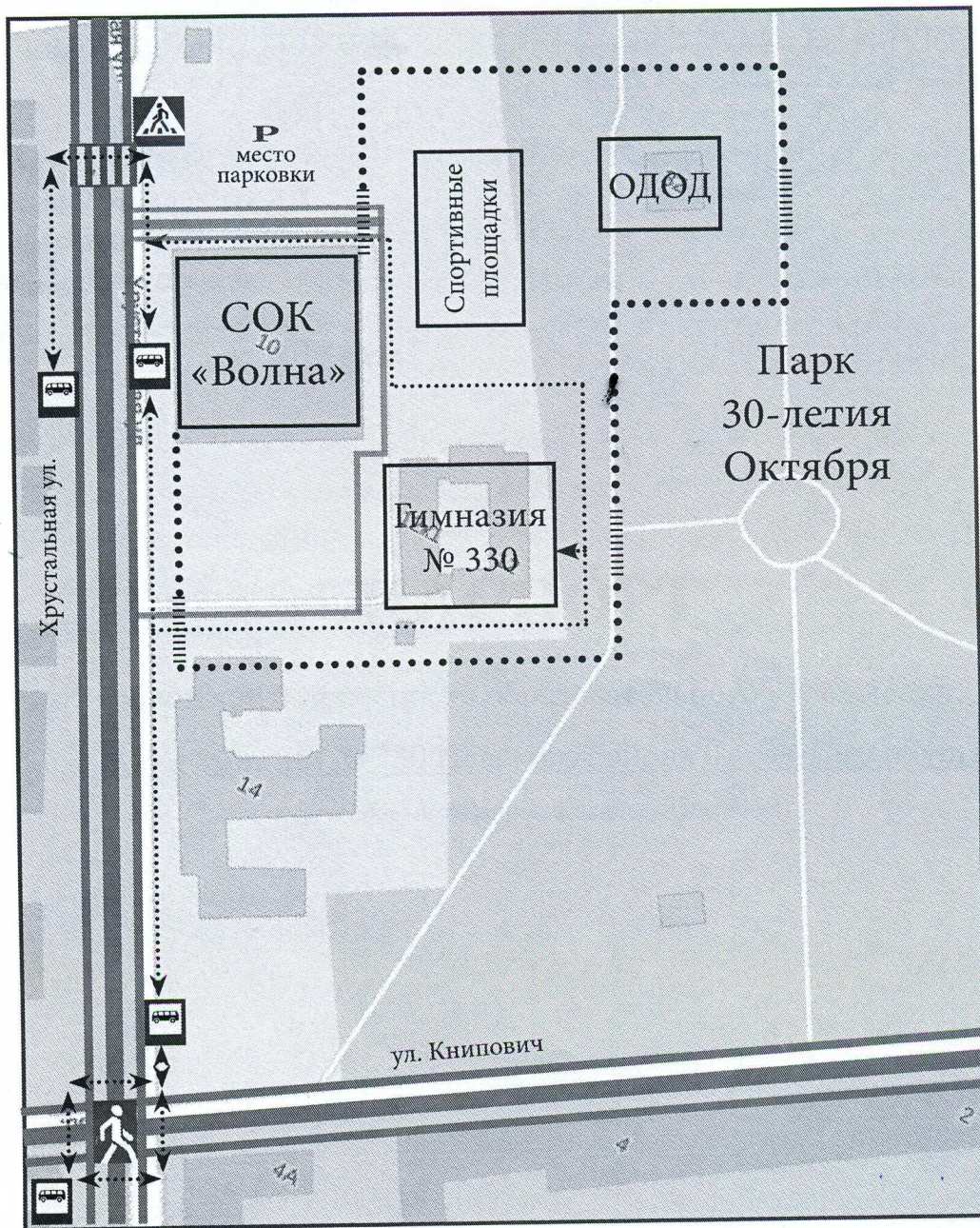
- – границы огороженной территории гимназии № 330
-➔ – пути безопасного движения детей по территории гимназии к зданиям СОК «Волна» и ОДО, к спортивным площадкам, для занятий физкультурой в парке 30-летия Октября
- ||||| – ворота и калитки для входа/въезда на территорию гимназии

Пути движения транспортных средств к местам разгрузки/погрузки
и рекомендуемые пути передвижения детей
по территории образовательного учреждения



- – границы огороженной территории гимназии № 330
- - - - -> – движение транспортных средств по территории гимназии
-> – движение детей по территории гимназии
- > – место разгрузки/погрузки
- ||||| – ворота и калитки для входа/въезда на территорию гимназии

**Схема организации дорожного движения
в непосредственной близости от образовательного учреждения
с размещением соответствующих технических средств,
маршруты движения детей и расположение парковочных мест**



- – границы огороженной территории гимназии № 330
-➔ – пути безопасного движения детей к территории гимназии от остановок маршрутного транспорта
- ||||| – ворота и калитки для входа/въезда на территорию гимназии
- ||||| [Pedestrian crossing sign] – нерегулируемый пешеходный переход
- [Regulable pedestrian crossing sign] – регулируемый пешеходный переход
- [Bus stop sign] – остановки маршрутного транспорта